



# Dive Prime: дайвинг по-приморски и не только

ТЕКСТ | Ольга Ильченко  
ФОТО | Internet



Тихие солнечные лагуны. Бирюзовое море. Ласковое солнце. Изумрудная зелень. Знакомьтесь, это острова Чуук, или, как они были известны ранее, Трук. Похоже на рай? Безусловно. Эти острова и могут считаться раем. Для дайверов.

Особенно для любителей рэк-дайвинга. На дне лагуны покоится целый японский флот: 60 различных военных и транспортных судов и 275 самолетов. Это свидетельство самой большой военно-морской катастрофы в истории Второй мировой войны. Корабли лежат так, как застала их гибель. За прошедшие 67 лет эти реликвии превратились в искусственные рифы, поросшие мягкими и жесткими кораллами — настоящий «живой музей» с большим разнообра-

зием тропических рыб. Трюмы кораблей-транспортных заполнены оружием, танками, грузовиками и самолетами-истребителями. Во многих каютах сохранились sake и пиво. Хотя пить их, скорее всего, не стоит: вкусовые качества изменились — все-таки столько лет под водой пролежали. Впрочем, вообще по закону государства Чуук на корабли смотреть можно, а вот брать с них что-либо на память строго воспрещается.

Традиционно в период зимних каникул водолазный центр DivePrim организует дайвинг-сафари по экзотическим уголкам мира. Так и появилась идея посетить в начале 2011 года Мекку рэк-дайвинга в лагуне Трук.

Затонувшие корабли всегда притягива-

В переводе с местного языка Чуук переводится как «высокие горы». Исторические названия — Трук, Рук, Хоголеу, Торрес, Угулат, Лугулу.


Острова Чуук расположены в центральной части Микронезийского архипелага Каролинских островов в Тихом океане и представляют собой небольшую островную группу, состоящую из гористых островов, окруженных моту и барьерным рифом. Всего в группу входят 19 возвышенных островов внутри лагуны, 10 атоллов и 225 моту (моту — это небольшие острова, окружающие центральный остров атолла, образовавшиеся в результате подъема кораллового рифа, встречаются только в тропических водах), многие из которых расположены за пределами лагуны. В центре островов Чуук расположена крупная лагуна, площадь которой составляет около 2125 кв. км. Наиболее важными островами являются Дублон, Эиол, Эот, Этен, Фило, Фанапенгес, Фефан, Моэн, Парам, Пата, Пис, Полле, Ромунум, Сис, Тарик, Тол, Удот и Уман. Иногда к группе причисляют соседние острова Холл и атолл Номонuito. Географически и диалектно острова разделены на западную и восточную части: острова Фаичуук и острова Намонеас.

Климат в островах Чуук тропический с незначительными сезонными колебаниями. Среднегодовая температура составляет около 26,7 градуса С. Среднегодовое количество осадков — 305–356 см. Наибольшее количество осадков выпадает с июня по август.

В 1886 году контроль над Микронезией, в том числе над островами Чуук, перешел к Испании. Но после испано-американской войны 1898 года по соглашению между Испанией, Германией и США Микронезия, за исключением острова Гуам, была куплена у США Германией за \$4,2 млн. В начале Первой мировой войны, в 1914 году, острова были оккупированы Японией, которая стала управлять ими с 1919 года по мандату Лиги Наций.

В годы Второй мировой войны на островах располагалась крупная морская военная база Японии (в ней находилось около 40 тысяч солдат и гражданских лиц), а также аэродром. Остров был стратегически важен для империи: на нем действовал коммуникационный штаб, откуда подавались радиокоманды, направлявшие операции всех военно-морских сил Японии в Микронезии. В 1944 году в лагуне Трук находились корабли 4-го императорского флота и командование 6-го подводного флота. 17 февраля 1944 года американцы начали осуществление военной операции «Хилстон», в результате которой было потоплено более 30 крупных и много небольших японских судов. Впоследствии контроль надо Труком перешел к армии США.

До сих пор все погибшие корабли и многие сбитые самолеты покоятся на дне лагуны Трук нетронутыми, как было в день налета. Лишь неразорвавшиеся бомбы и мины вытаскивали из воды. Эти железные монстры Второй мировой выглядят на дне словно постапокалиптический пейзаж.



ли дайверов. Многие корабли в лагуне Трук находятся на глубинах от 10-ти до 40 метров и доступны для всех дайверов. А такие, как **Fujisan Maru**, покоятся на глубине 52–61 метр, глубина в районе надстройки — самом мелком месте — достигает 35 метров, поэтому туда дайверы погружаются довольно редко. Такие погружения выходят за пределы любительского дайвинга и доступны только для совершения технических погружений. Волнующий момент спуска вслед за якорным концом в синюю бездну с кристально чистой водой, где постепенно вырисовываются очертания затонувшего корабля, всегда приносит радость открытия, ощущение прикосновения к тайне и следом — новые знания о каком-то историческом событии. Комфортабельное сафариное судно Thorfinn предоставило возможность нашему дайв-центру совершить уникальные погружения к самым интересным дайв-сайтам лагуны Трук. На судне имеется все необходимое водолазное снаряжение для совершения технических погружений. Однако для проведения таких погружений необходимо специальное обучение. Раньше соответствующий сер-

тификат можно было получить только за рубежом. Сейчас это стало возможно у нас во Владивостоке. Полный спектр технических курсов PADI: Tec Rec, Tec Deep, Tec Trimix — проводят опытные инструкторы водолазного центра DivePrim.

Пройдите обучение техническому дайвингу у нас в дайв-центре, и вам покорятся глубины!

Добро пожаловать на борт сафариного судна Thorfinn для участия в клубной поездке к самым интересным рекам в мире! Водолазный центр DivePrim проводит обучение дайвингу по международной системе PADI от новичка до инструктора и имеет высший статус дайв-центра PADI категории 5\*IDC. После освоения каждого курса PADI студенты получают сертификат дайвера, который служит пропуском в дайв-центры и на дайв-курорты, расположенные в любой точке земного шара. Это значит, что в любой точке земного шара обладатель такого сертификата будет допущен к погружениям. Также он дает право участвовать в подводных мероприятиях, брать напрокат и приобретать снаряжение для дайвинга.

В магазине водолазного центра DivePrim представлен широкий выбор снаряжения и аксессуаров для любительского и технического дайвинга, подводной охоты и активного отдыха.

Мы делаем дайвинг доступным! Обращайтесь, всегда рады новым покорителям глубин.

**Водолазный центр Dive Prim:**  
[www.diveprim.ru](http://www.diveprim.ru),  
 e-mail: [info@diveprim.ru](mailto:info@diveprim.ru),  
 телефон: 2519-959.

## ВОДОЛАЗНЫЙ ЦЕНТР



# ДАЙВИНГ

**Обучение дайвингу  
с выдачей  
международного  
сертификата PADI**

**Обучение техническому  
дайвингу**

**Продажа снаряжения  
для дайвинга  
и подводной охоты**

**Индивидуальные и  
групповые Дайвинг  
туры по всему Миру**

**Организация  
подводных экскурсий**

**ул. Кирова, 25А**

**251-99-59, 271-17-75**

**diveprim.ru**